

Balade Familiale N°6

SENTIER BOTANIQUE



1h30



+ 220 m



3,2 km



Intermédiaire

VOTRE ITINERAIRE :



Départ : Station de Chabanon

Traverser le parking et passer devant l'hôtel Le Blanchon pour rejoindre le télésiège des « Ganiayes ». Prendre, en face de vous, la piste de ski la plus à gauche qui monte en direction du télésiège des « Clôts ». A l'arrivée du télésiège, suivre la piste forestière (balisage PR et balisage Sentier Botanique) sur 200 m. Prendre à gauche le sentier indiquant le « Tour du Belvédère » (toujours balisé PR et Sentier Botanique). Suivre ce balisage sur 1 km en montée pour arriver à une table d'orientation qui surplombe la vallée de la Blanche. A cet endroit, continuer le sentier qui longe le ravin sur une centaine de mètres. Arrivé au croisement avec la barrière, tourner à droite et traverser la piste de ski en suivant le balisage du Sentier Botanique. Continuer votre parcours sur le sentier en alpage. Arrivé aux 2 télésièges, les traverser et rejoindre en face les arbres où vous trouverez le balisage du Sentier Botanique. Prendre la direction de la table de pique-nique puis continuer le sentier à flanc de montagne. Continuer la traversée jusqu'au départ du télésiège des « Combes ». A cette intersection, descendre sur votre droite par la piste de ski jusqu'à la retenue d'eau. Continuer à descendre jusqu'à la station de Chabanon.

Le plus de la rando :

- ♥ Point de vue sur la vallée de la Blanche avec table d'orientation
- ♥ Informations sur les espèces végétales présentes
- ♥ Alpage

Le balisage rencontré :

- Petite Randonnée PR 
- Sentier Botanique 

Balade Familiale N°6

SENTIER BOTANIQUE



1h30



+ 220 m



3,2 km



Intermédiaire

VOTRE ITINERAIRE :



Départ : Station de Chabanon

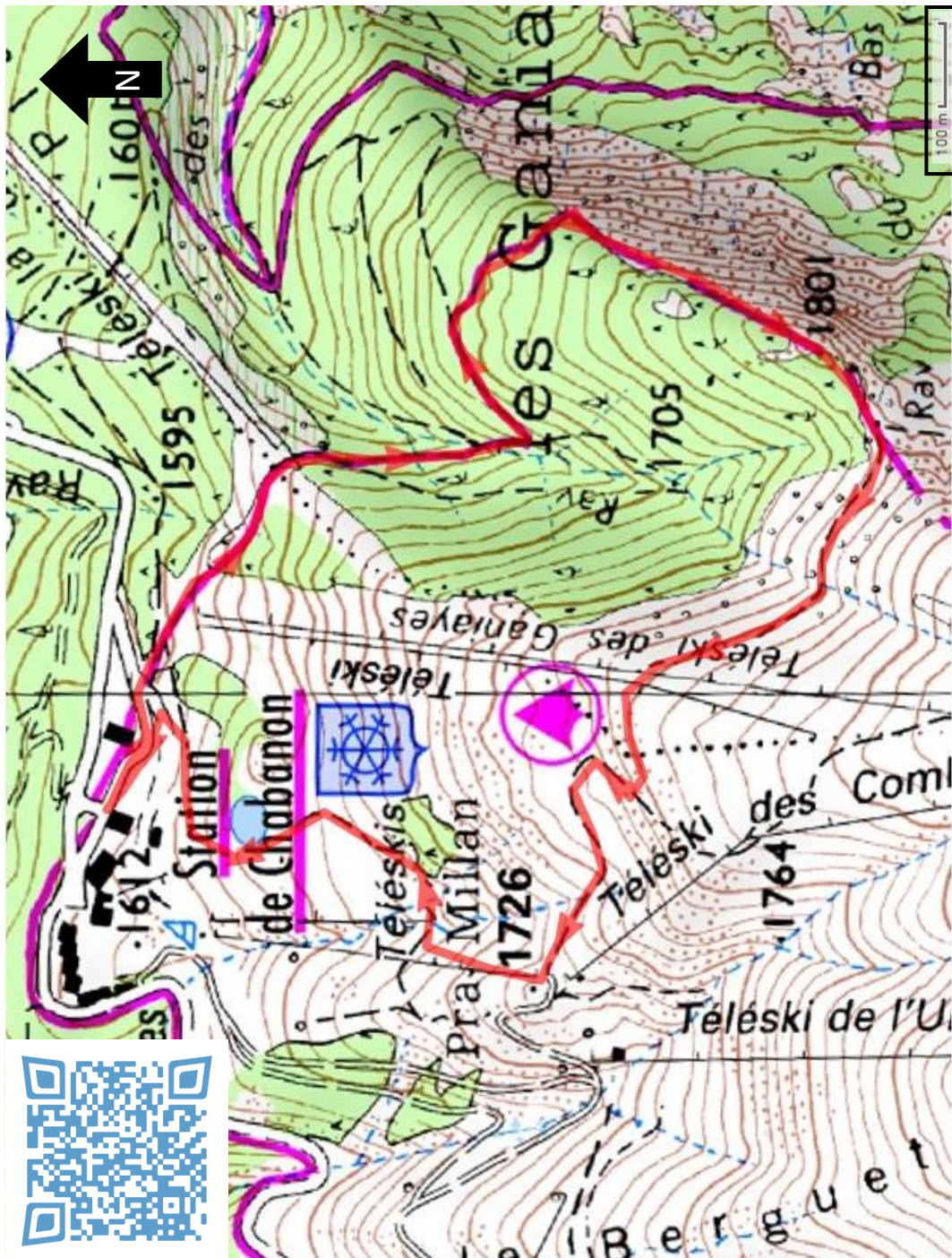
Traverser le parking et passer devant l'hôtel Le Blanchon pour rejoindre le télésiège des « Ganiayes ». Prendre, en face de vous, la piste de ski la plus à gauche qui monte en direction du télésiège des « Clôts ». A l'arrivée du télésiège, suivre la piste forestière (balisage PR et balisage Sentier Botanique) sur 200 m. Prendre à gauche le sentier indiquant le « Tour du Belvédère » (toujours balisé PR et Sentier Botanique). Suivre ce balisage sur 1 km en montée pour arriver à une table d'orientation qui surplombe la vallée de la Blanche. A cet endroit, continuer le sentier qui longe le ravin sur une centaine de mètres. Arrivé au croisement avec la barrière, tourner à droite et traverser la piste de ski en suivant le balisage du Sentier Botanique. Continuer votre parcours sur le sentier en alpage. Arrivé aux 2 télésièges, les traverser et rejoindre en face les arbres où vous trouverez le balisage du Sentier Botanique. Prendre la direction de la table de pique-nique puis continuer le sentier à flanc de montagne. Continuer la traversée jusqu'au départ du télésiège des « Combes ». A cette intersection, descendre sur votre droite par la piste de ski jusqu'à la retenue d'eau. Continuer à descendre jusqu'à la station de Chabanon.

Le plus de la rando :

- ♥ Point de vue sur la vallée de la Blanche avec table d'orientation
- ♥ Informations sur les espèces végétales présentes
- ♥ Alpage

Le balisage rencontré :

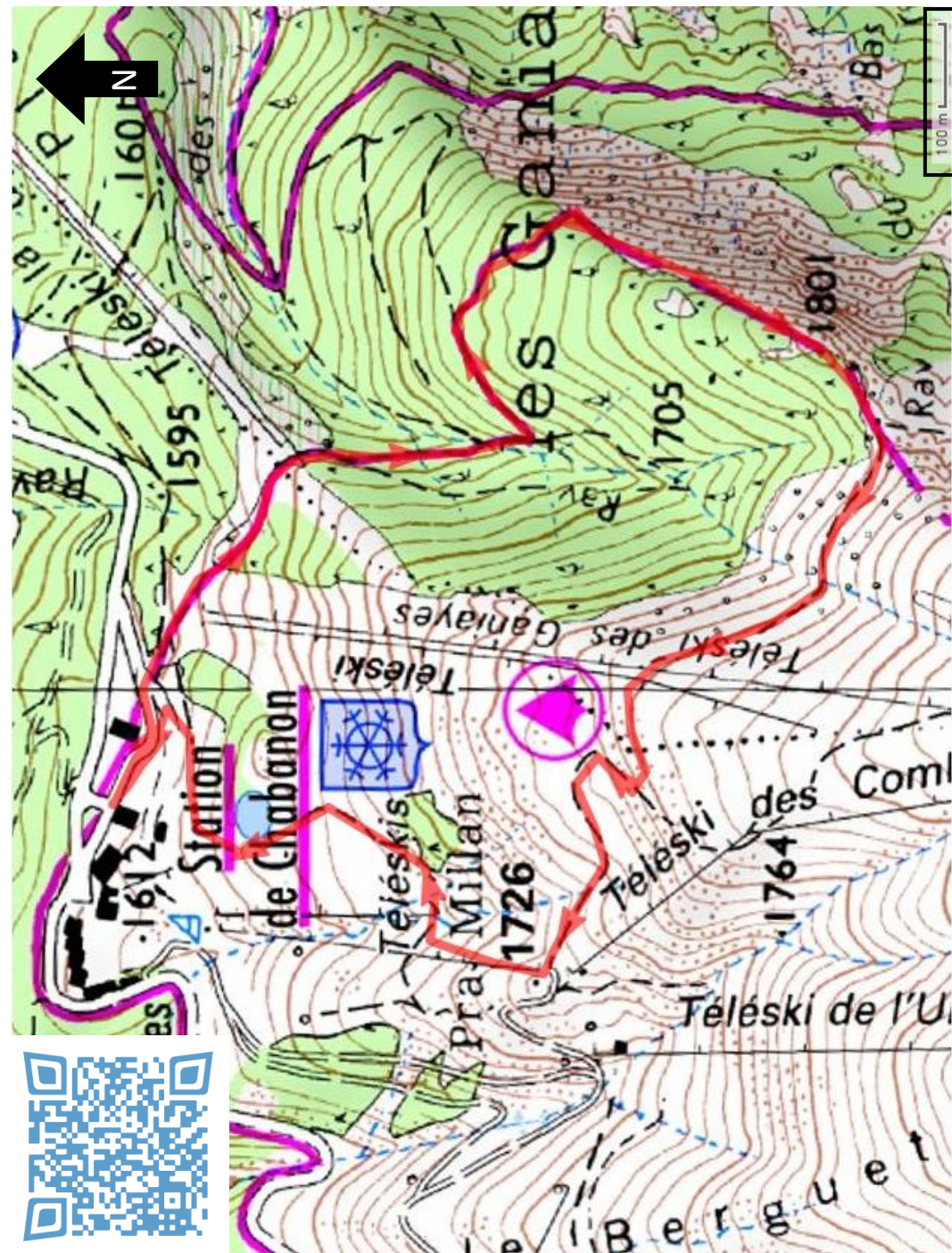
- Petite Randonnée PR 
- Sentier Botanique 



© Topo IGN France

Télécharger la trace GPX sur <http://www.openrunner.com/index.php?id=3780980>

Point Accueil : 04.92.32.48.59 / Pompiers : 18 ou 112 sur portable / Gendarmerie : 17



© Topo IGN France

Télécharger la trace GPX sur <http://www.openrunner.com/index.php?id=3780980>

Point Accueil : 04.92.32.48.59 / Pompiers : 18 ou 112 sur portable / Gendarmerie : 17